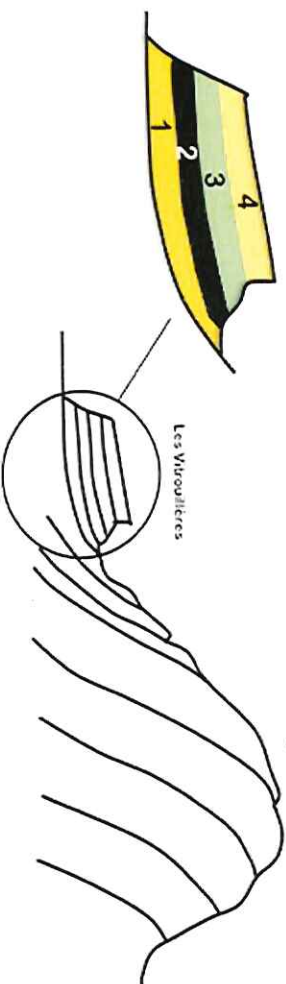


Croquis réalisé d'après la carte géologique établie par l'abbé Soulier en 1858
(Musée de Valence)

Montagne de Saint Maurice



- 1 Sandes jaunes ou blancs (la Dame Blanche)
- 2 Argiles noires bitumineuses avec lignite
- 3 Argiles à poterie : argile verte pâle ou violacée avec des veines d'argile d'un beau vert employée comme colorant vendu sous le nom de Vert de Vêrone
- 4 Sandes avec silex

Ce canyon a tout « du Colorado », et le décor se prête à l'aventure. La forêt s'y décline en chênes, châtaigniers et conifères, offrant une palette de verts à faire frémir n'importe quel photographe. Et le terrain : escarpé, pentu, vallonné, offre coins et recoins propices à l'exploration.

Ce relief tourmenté est né voilà 88 millions d'années. La mer alpine, en se retirant, laissait une fosse (la fosse vocontienne), qui allait être la proie de mouvements tectoniques. Ainsi naissait et s'élevait le synclinal de Dieulefit, composé de calcaires perméables et de grès sableux.

Aux Vitrouillères, les sables ont formé des falaises jaunes, ocre ou rougeâtres renfermant sur plusieurs mètres diverses couches d'argiles. Une manne exploitée depuis plus de cinq siècles par des tuiliers puis des potiers.

En 1590, Dieulefit comptait 9 poteries. L'exploitation des Vitrouillères allait se poursuivre et s'intensifier jusqu'à son arrêt définitif à l'aube des années 70.

Les lieux portent encore les stigmates des excavations des siècles passés, mais une partie de ces vestiges est inaccessible au public, car située sur le domaine communal géré par un fermier, où se trouve encore la bâtisse qui servait à stocker l'argile.



PAYS DE DIEULEFIT TOURISME

OFFICE DU TOURISME
DU PAYS DE DIEULEFIT
Tél. 04 75 46 42 49
o@dieulefit-tourisme.com
www.paysdedieulefit.eu

Mairie Dieulefit ©

Aventure Découverte SENTIER DES VITROUILLÈRES




Distance : 2,27 km (variante 850 m)
Durée : environ 1h (variante 40 mn)
Dénivelé : environ 200m D+
Difficulté : moyenne
Point de départ : le Parking du Banc
ou l'aire de pique-nique
Balisage : Rectangle jaune
Pas de point d'eau

OFFICE DU TOURISME
DU PAYS DE DIEULEFIT

BALADE DE DÉCOUVERTE DU
PATRIMOINE DE DIEULEFIT À PIED



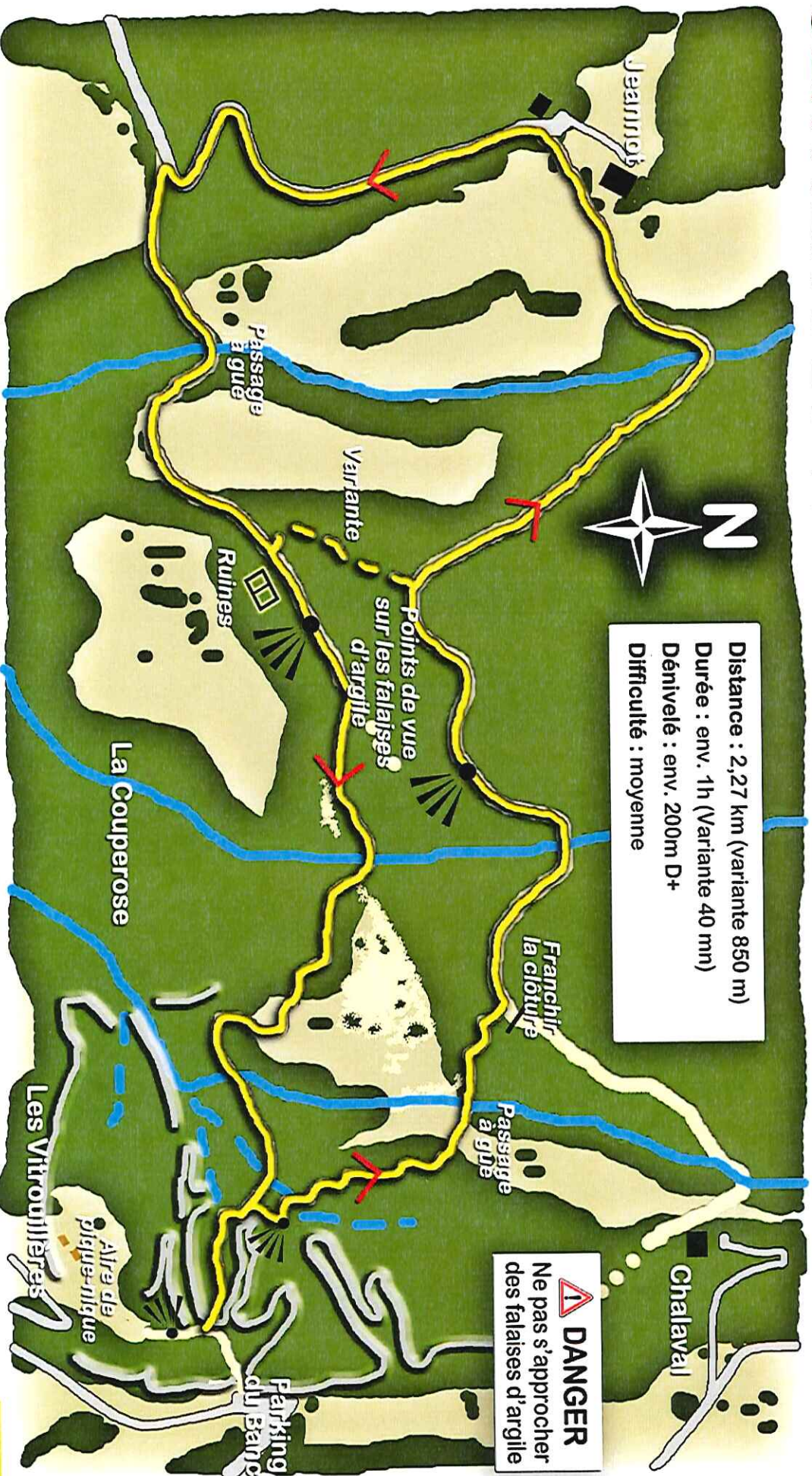
Aventure Découverte SENTIER DES VITROUILLÈRES



Distance : 2,27 km (variante 850 m)
Durée : env. 1h (Variante 40 mn)
Dénivelé : env. 200m D+
Difficulté : moyenne



⚠ DANGER
Ne pas s'approcher
des falaises d'argile



- Parcours à suivre
- Chemins existants
- Routes goudronnées
- Forêts
- Milieux ouverts
- Ruisseaux, cours d'eau

OFFICE TOURISTIQUE
du Pays de Dieulefit
100 rue de la République

**BALADE DE DÉCOUVERTE DU
PATRIMOINE DE DIEULEFIT À PIED**

